










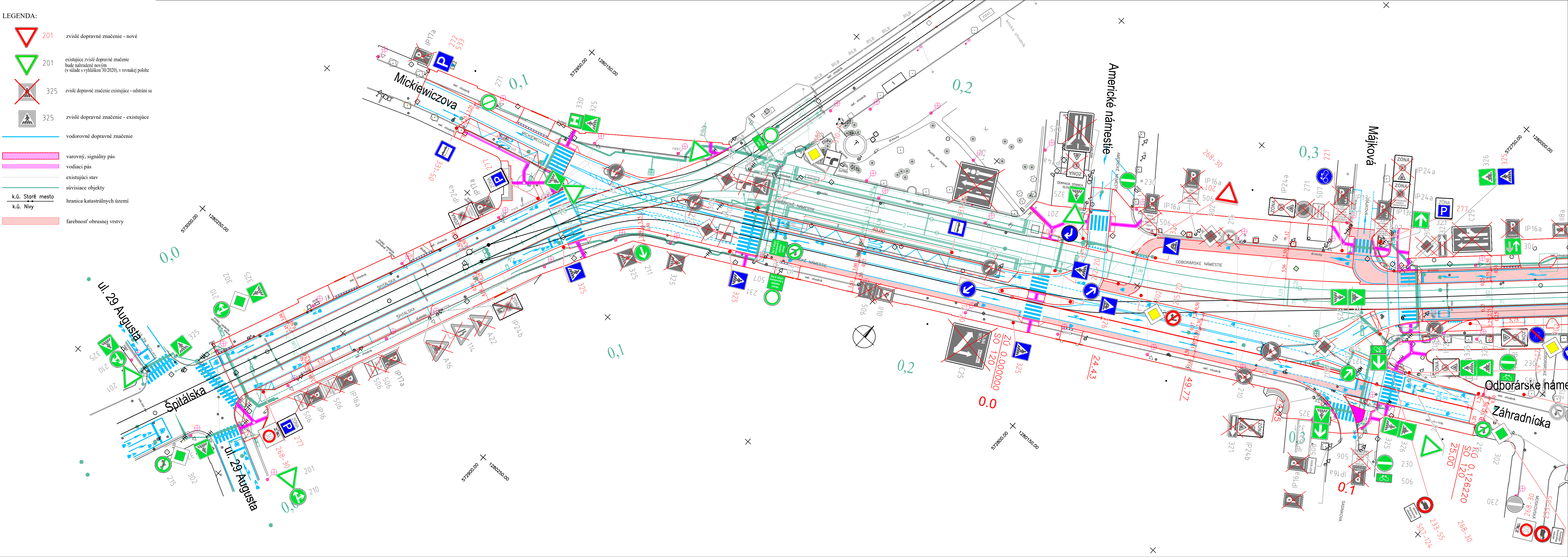


LEGENDA:

-  201 zvislé dopravné značenie - nové
-  201 existujúce zvislé dopravné značenie bude nahradené novým (v súlade s vyhláškou 30/2020), v rovnakej polohe
-  325 zvislé dopravné značenie existujúce - odstránení sa
-  325 zvislé dopravné značenie - existujúce
-  vodorovné dopravné značenie
-  varovný, signálny pás
-  vodiaci pás
-  existujúci stav
-  súvisiace objekty
-  k.ú. Staré mesto hranica katastrálnych území
-  k.ú. Nivy farebnosť obrusnej vrstvy





EURÓPSKA ÚNIA
Európske štrukturálne a investičné fondy
OP Integrovaná infraštruktúra 2014 – 2020

MINISTERSTVO
DOPRAVY A VÝSTAVBY
SLOVENSKEJ REPUBLIKY

C02

SÚRADNICOVÝ SYSTÉM: S-JTSK v realizácii JTSK

VÝŠKOVÝ SYSTÉM: Bpv

NAZOV STAVBY		Modernizácia električkových tratí RUŽINOVSKÁ RADIÁLA			
OBJEDNÁVATEĽ		Hlavné mesto Slovenskej republiky Bratislava Primáciálne nám. 1, 814 99 Bratislava			
PROJEKTANT		DOPRAVOPROJEKT, a.s. Kominárska 141/2,4 832 03 Bratislava		PODPIS	
		HLAVNÝ INŽINIER PROJEKTU		Ing. Nikola Grančič	
		ČÍSLO ZÁKAZKY		8632-01	
PROJEKTANT OBJEKTU		DOPRAVOPROJEKT, a.s., divízia Bratislava II, Kominárska 141/2,4, 832 03 Bratislava		PODPIS	
		ZODPOVEDNÝ PROJEKTANT		Ing. Nikola Grančič	
		VYPRACOVAL		Ing. Nikola Grančič	
		KONTROLOVAL		Ing. Ondrej Kozák	
IDENTIFIKAČNÉ ČÍSLO PRÍLOHY		MET-RR-DSP-C-C020-00000-002-X			
KRAJ: BRATISLAVSKÝ		OKRES: Bratislava I		DATUM	
KATASTRÁLNE OZEMIE: Staré Mesto				05.2023	
NAZOV OBJEKTU		DOPRAVNÉ ZNAČENIE CELEJ STAVBY		FORMÁT	
				5 A4	
				MIERKA	
				1:500	
				STUPEŇ PD	
				DSP	
				Č. ZÁKAZKY	
				8632-01	
NAZOV PRÍLOHY		Č. SÚPRAVY		Č. PRÍLOHY	
SITUÁCIA AMERICKÉ NÁMESTIE (km 0,00-0,30)				002	